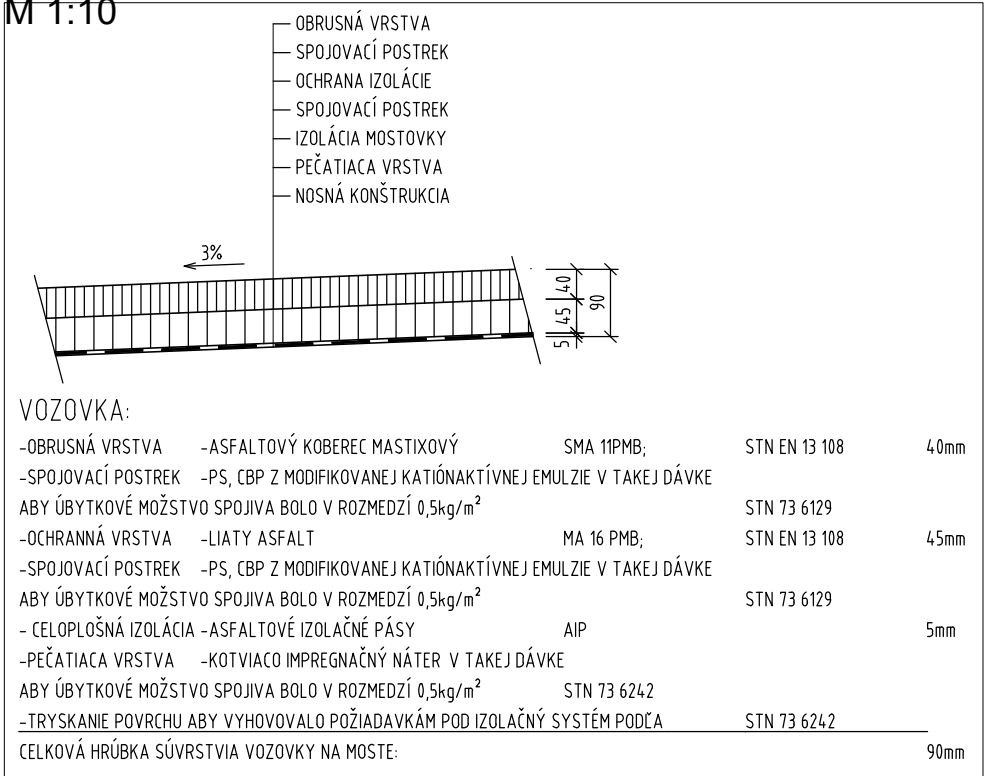
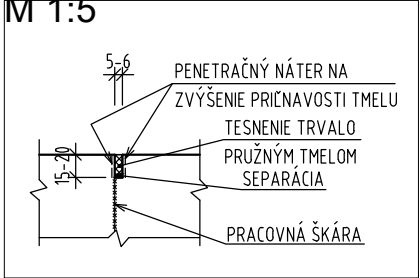


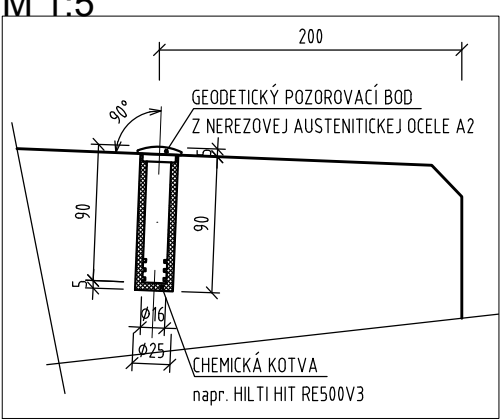
DETAILY
DETAIL VOZOVKOVÉHO SÚVRSTVIA
M 1:10



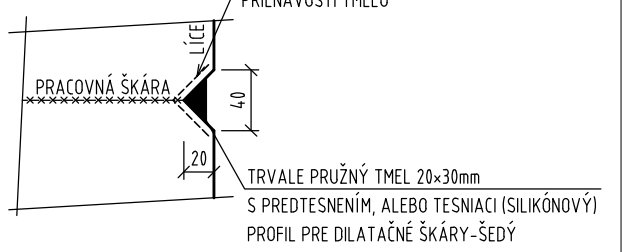
DETAIL PRACOVNEJ ŠKÁRY RÍMSY (PRIEČNA)
M 1:5



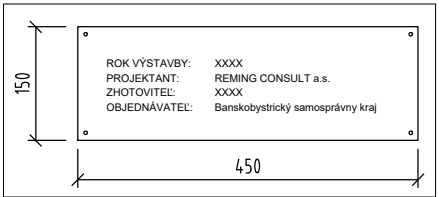
DETAIL GEODETICKÉHO POZOROVACIEHO BODU NA RÍMSE
M 1:5



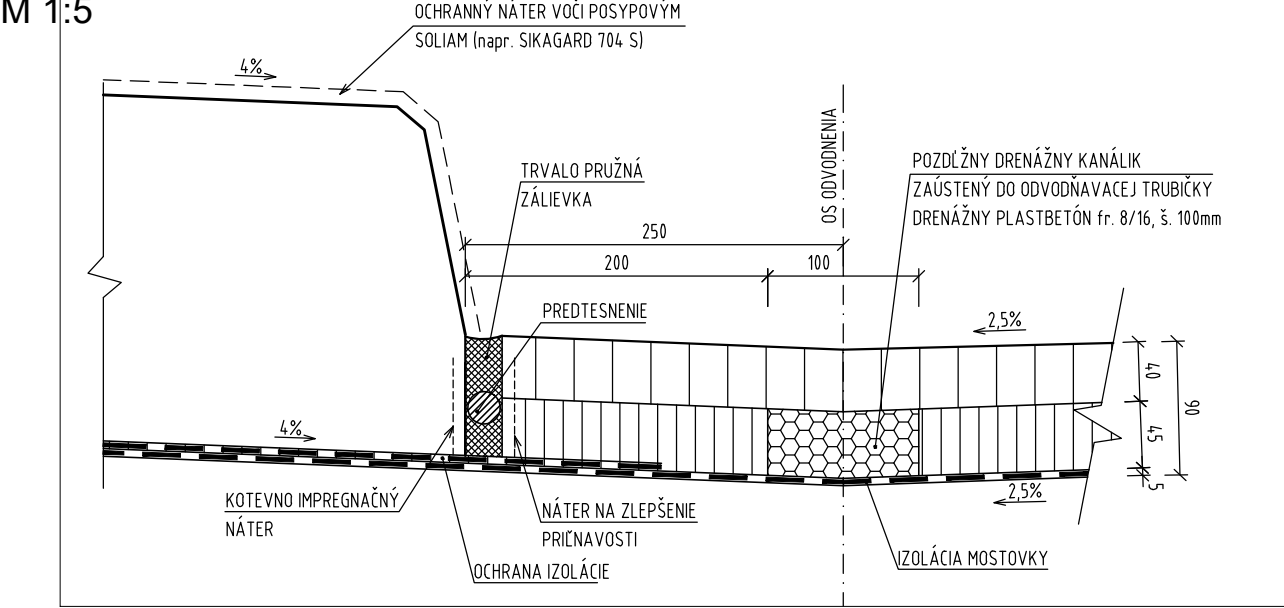
DETAIL PRACOVNEJ ŠKÁRY
M 1:5



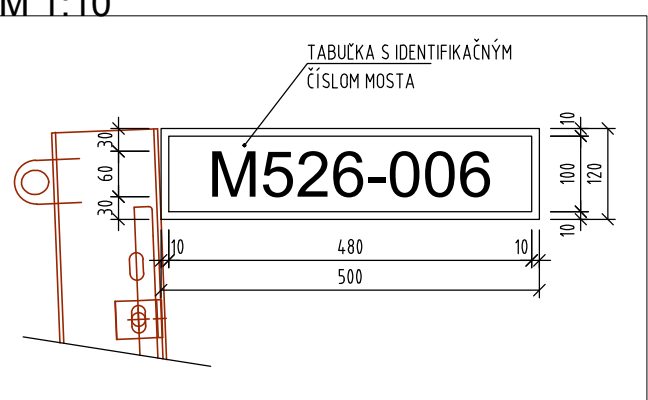
DETAIL INFORMAČNEJ TABUĽKY
M 1:10



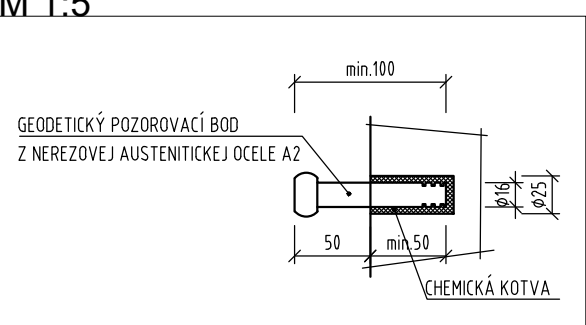
DETAIL TESNENIA ŠKÁRY POZDÍŽ RÍMSY
M 1:5



DETAIL TABUĽKY S IDENTIFIKAČNÝM ČÍSLOM MOSTA
M 1:10



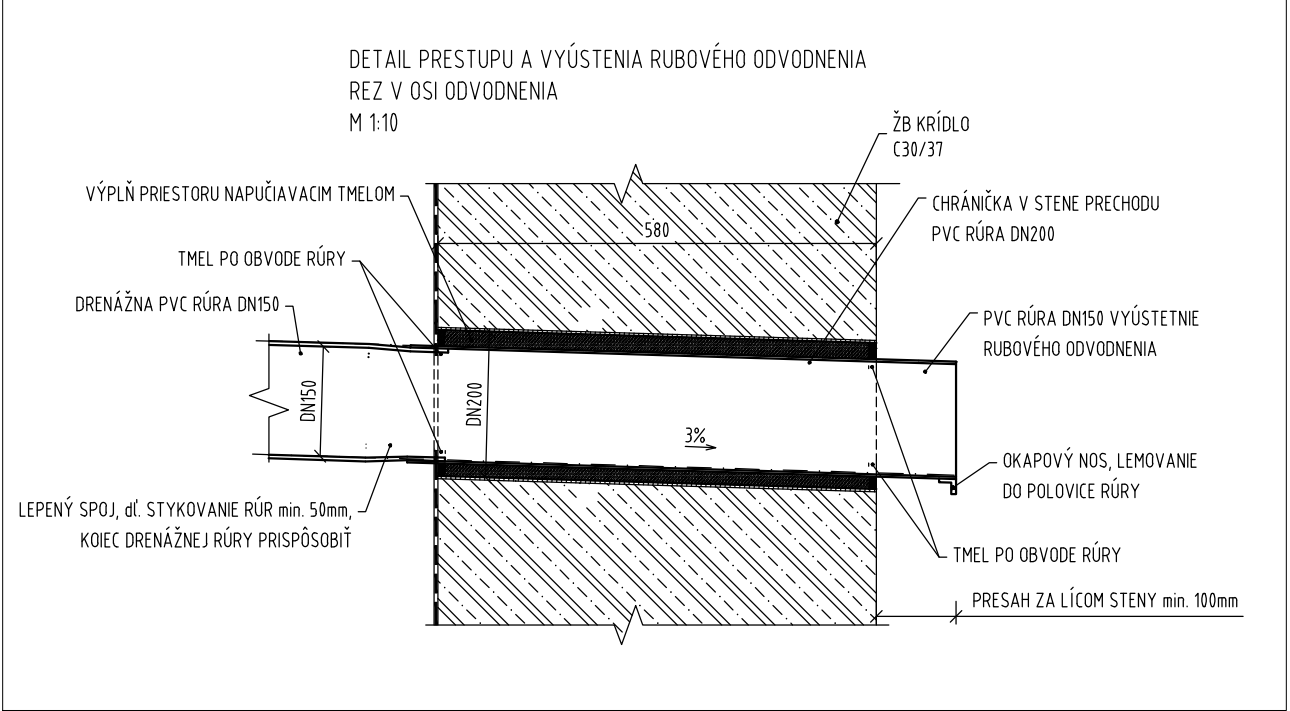
DETAIL GEODETICKÉHO POZOROVACIEHO BODU NA SPODNEJ STAVBE
M 1:5



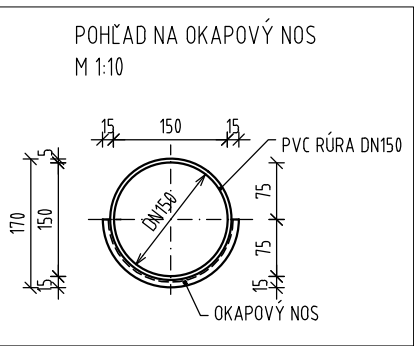
POZNÁMKY:

- ZMENY OPROTI PREDPOKLADOM PROJEKTOVEJ DOKUMENTÁCIE JE NUTNÉ KONZULTOVAŤ S PROJEKTANTOM, RESP. MUSIA BYŤ ODSÚHLASENÉ STAVEBNÝM DOZOROM
- ROZMERY SKRYTÝCH KONŠTRUKCIÍ SÚ ODHADNUTÉ, ALEBO ODVODENÉ Z ARCHIVNEJ DOKUMENTÁCIE, ZO STP napr. HLbKA ZALOŽENIA, TVAR OPÔR, HRúbKA NOSBÝCH PRVKOV, ...
- GEODETICKÉ POZOROVACIE BODY OSADIŤ PODĽA POŽIADAVIEK UVEDENÝCH VO VZOROVÝCH LISTOCH STAVIEB POZEMNÝCH KOMUNIKÁCIÍ "VL4"
- POLOHA GEODETICKÝCH POZOROVACÍCH BODOV JE ZOBRAZENÁ VO VÝKRESOCH TVARU RÍMSY A POLRÁMU
- TABUĽKU S IDM ZHOTOVÍŤ PODĽA TP075 (TP12/2013)"EVIDENCIA CESTNÝCH MOSTOV A LÁVOK" - obr. 1.
- TABUĽKU S IDM OSADIŤ PODĽA TP075 (TP12/2013)"EVIDENCIA CESTNÝCH MOSTOV A LÁVOK" - obr. 3.6
- INFORMAČNÁ TABUĽKA SA UMIESTNI NA SPODNÚ STAVBU NA PRAVEJ STRANE - NA STENU Č.2
- INFORMAČNÁ TABUĽKA BUDE PREVEDENÁ LEŠTENEJ MOSADZE hr. 5mm A BUDE UCHYTENÁ POMOCOU ŠTYROCH NASTREĽOVACÍCH KLINCov

DETAIL PRESTUPU RUBOVÉHO VODVODNENIA
M 1:10



POHĽAD NA OKAPOVÝ NOS
M 1:10



Zodpovedný projektant	Ing. Zuzana Podolcová	<i>Podolcová</i>	REMIING CONSULT A.S. Trnavská 27, 831 04 BRATISLAVA
GENERÁLNY PROJEKTANT			
Zákazkové číslo:	1915		

Zodpovedný projektant objektu:	Ing. Vladimír Piňák	<i>Piňák</i>	REMIING CONSULT A.S. Trnavská 27, 831 04 BRATISLAVA
Navrhol - vypracoval:	Ing. Ondrej Oravec	<i>Oravec</i>	
Kontroloval:	Ing. Vladimír Piňák	<i>Piňák</i>	
Kraj:	Banskobystrický	Okres:	Krupina
Investor - stavebník:	Banskobystrický samosprávny kraj Nám. SNP 23 974 01 Banská Bystrica		
Stavba:	Rekonštrukcia ciest a mostov II/526 Devičie - Senohrad a II/527 Dobrá Niva - Senohrad I. etapa - úseky v rámci okresu Krupina Časť B: Cesta II/526 od križovatky s cestou I/66 v ckm 0,000 po ckm 6,291 SO 526-006.01 Rekonštrukcia mosta ev. č. 526-006 km 6,177		
Názov SO:	SO 526-006.01		
Názov prílohy:	Detaily		
Stupeň - účel:	DSPRS		
Zákazkové číslo:	1915		
Dátum:	10/2020		
Počet A4:	4x A4		
Mierka:	1:5, 1:10		
Číslo SO:	526-006.01		
Príloha:	8.1		